



Фото 1.1. Сбор рюкзаков на старте активной части маршрута



Фото 1.2. Дорога в долине реки Курунг-Асылык



Фото 1.3. Долина реки Курунг-Асылык выше прииска



Фото 1.4. Прижим на реке Курунг-Асылык



Фото 2.1. Брод через реку Кулусун



Фото 2.2. В долине реки Кулусун



Фото 2.3. Брод через реку Антагычан вблизи устья ручья Перевальный



Фото 3.1. Галечные отмели реки Антагычан



Фото 3.2. Брод через реку Антагычан



Фото 3.3. Лагерь в долине реки Антагычан



Фото 3.4. Погрузка на «Урал»



Фото 3.5. Наледь на реке Антагычан



Фото 4.1. Стойбище вблизи устья ручья Лынкынас (долина реки Тирехтях)



Фото 4.2. Наша группа, Иван и Ольга



Фото 4.3. Наледь на реке Тирехтях



Фото 4.4. Столбчатый лед





Фото 4.5. На водоразделе рек Лынкынас и Бугачан



Фото 4.6. Подходим к озеру Буюнга



Фото 4.7. Движение вдоль берега озера Буюнда



Фото 5.1. Изба на озере Бугачан у истока одноименной реки



Фото 5.2. Обходим озеро Бугачан по восточному берегу



Фото 5.3. Олени на стойбище



Фото 5.4. Лечебная процедура



Фото 5.5. Среднее течение реки Чукча



Фото 6.1. Верховья долины реки Чукча



Фото 6.2. Водопад на реке Чукча



Фото 6.3. Обход верхнего каньона на реке Чукча – по левому орографически (правому на этом снимке) борту



Фото 6.4. Подъем на юго-восточный взлет перевала Новосибирский



Фото 6.5. У тура на перевале Новосибирский



Фото 6.6. Спуск с перевала Новосибирский в долину реки Буордах



Фото 6.7. Перевал Новосибирский из долины долину реки Буордах



Фото 6.8. Знаменитый Мефистофель в долине реки Буордах





Фото 7.1. Верховья долины реки Буордах



Фото 7.2. Группа на фоне золотых гор. Слева направо: Е.А. Яровитчук, А.В. Беляев, О.О. Бондарено, К.С. Бычков, А.О. Романова, Ю.В. Журавлев



Фото 7.3. Золотая осыпь и хозяин Буордахского высокогорья



Фото 7.4. Обход каньона вблизи устья ручья Каскадный (красным – путь группы, зеленым – рекомендуемый путь)



Фото 7.5. Долина правого притока ручья каскадный, ведущая к пер. Ленинградский



Фото 8.1. Перевал Ленинградский из долины ручья Каскадный (с юга)



Фото 8.2. Южный взлет перевала Ленинградский



Фото 8.3. Вид с верхней части подъема на перевал Ленинградский на юг



Фото 8.4. На седловине перевала Ленинградский. Встреча с группой из Комсомольска-на-Амуре



Фото 8.5. Северный взлет перевала Ленинградский (с ледника Обручева)



Фото 8.6. Лагерь на леднике Обручева



Фото 9.1. Подъем в северную камеру ледника Обручева (1 – Победа Главная, 2 – Победа Узловая, 3– перевал Кюрэтэрский)




Фото 9.2. Южный склон массива горы Победа



Фото 9.3. Подъем на юго-западный гребень вершины Победа и спуск с него



Фото 9.4. Подъем на юго-западный гребень вершины Победа





Фото 9.5. Выход со льда на скалы



Фото 9.6. Подъем на юго-западный гребень горы Победа



Фото 9.7. Подъем на юго-западный гребень горы Победа



Фото 9.8. Подъем на вершинную башню горы Победа



Фото 9.9. Подъем на вершинную башню горы Победа



Фото 9.10. Табличка в честь события мирового масштаба



Фото 9.11. Показания GPS на вершине горы Победа



Фото 9.12. Группа на вершине горы Победа




Фото 9.13. Вид с вершины горы Победа на север (1 – ледник Сумгина, 2 – перевал Волгоградский)



Фото 9.14. Вид с вершины горы Победа на юг (1 – пер. Кюрэтэрский, 2 – верш. Советская Якутия, 3 – пер. Казанский, 4 – верш. Белый Парус, 5 – пер. Ленинградский)



Фото 9.15. Спуск с юго-западного гребня горы Победа (ключевой участок)



Фото 9.16. Подъем на юго-западный гребень вершины Победа и спуск с него (вид с подъема на перевал Кюрэтэрский, снято на следующий день)



Фото 10.1. Группа на перевале Кюрэтэрский



Фото 10.2. Вид с перевала Кюрэгэрский на одноименный ледник, вдали – Момская котловина





Фото 10.3. Спуск с перевала Кюрэтэрский на одноименный ледник



Фото 10.4. Восточный взлет перевала Кюрэтэрский




Фото 11.1. Левый борт долины ледника Кюрэтгэрский (1 – пер. Поморский, 2 – перевал Спортивного Туризма с юго-востока)



Фото 11.2. Подъем на перевал Спортивного Туризма с юго-востока



Фото 11.3. Выход на седловину перевала Спортивного Туризма с юго-востока




Фото 11.4. На седловине пер. Спортивного Туризма (фотографирует Ю.В. Журавлев)



Фото 11.5. На седловине пер. Спортивного Туризма (автоспуск фотографирует хуже)




Фото 11.6. Начало спуска с седловины пер. Спортивного Туризма на ледник Сумгина



Фото 11.7. Средняя часть спуска с пер. Спортивного Туризма на лед. Сумгина



Фото 11.8. Средняя часть спуска с пер. Спортивного Туризма на лед. Сумгина



Фото 11.9. Вид с ледника Сумгина на юг (1 – перевал Спортивного Туризма, 2 – пер. Поморский, 3 – вершина Победа Узловая)



Фото 12.1. Подъем на перевал Магаданский с востока, со стороны лед. Кюрэтэрский



Фото 12.2. На седловине перевала Магаданский (фотографирует К.С. Бычков)





Фото 12.3. Озеро на перевале Магаданский



Фото 12.4. Спуск с перевала Магаданский на ледник Сумгина (пунктиром показан участок движения в связках)



Фото 12.5. Плато перевала Шатер. Дымка. На заднем плане – пер. Волгоградский (1)




Фото 12.6. Спуск с перевала Шатер в долину левого притока реки Кюрэтэр




Фото 12.7. Вид из долины левого притока реки Кюрэтэр на перевалы П създа РСДРП (1) и Волгоградский (2)



Фото 13.1. Подъем на перевал Волгоградский с юго-запада (снимок сделан накануне дня прохождения перевала, оранжевым цветом отмечены участки движения по перилам)



Фото 13.2. Юго-западный взлет перевала Волгоградский



Фото 13.3. Верхняя часть кулуара при подъеме на перевал Волгоградский с юго-запада (оранжевым цветом отмечен участок движения по перилам – 1-я веревка)



Фото 13.4. Подъем на перевал Волгоградский выше кулуарас юго-запада (наведение 2-й веревки, первая промежуточная точка)



Фото 13.5. Подъем на перевал Волгоградский выше кулуарас юго-запада (4-я веревка)



Фото 13.6. Спуск по леднику Цареградского



Фото 13.7. Седловина перевала Волгоградский и ледник Царевградского



Фото 13.8. На леднике Царградского



Фото 13.9. В низовьях ледника Царградского





Фото 13.10. Верховья долины реки Цареградка



Фото 14.1. Долина реки Цареградка в среднем течении



Фото 14.2. Долина реки Цареградка в нижнем течении



Фото 14.3. Переправа первого участника через реку Цареградка



Фото 14.4. Переправа замыкающего через реку Цареградка



Фото 14.5. Лагерь в долине реки Люнкидэ выше устья Цареградки



Фото 15.1. Переправа первого участника через реку Люнкидэ



Фото 15.2. Переправа участника через реку Люнкидэ по перилам



Фото 15.3. Лагерь в долине реки Люнкидэ выше не遠далеке от языка ледника Обручева



Фото 16.1. Обход устьевого каньона ручья, вытекающего из-под ледника Мицкевича



Фото 16.2. В долине ручья, вытекающего из-под ледника Мицкевича



Фото 16.3. Перевал Синяя Птица с севера (с ледника Мицкевича)



Фото 16.4. Подъем на перевал Мицкевича Северный с востока



Фото 16.5. Подъем к северо-западной камере ледника Мицкевича



Фото 16.6. Выход на седловину перевала Мицкевича Северный



Фото 16.7. Группа у озера на седловине перевала Мицкевича Северный





Фото 16.8. Верхняя часть спуска с перевала Мицкевича Северный на запад



Фото 16.9. спуска с перевала Мицкевича Северный на запад (1-я веревка)



Фото 16.10. Спуск с перевала Мицкевича Северный на запад (2-я станция)



Фото 16.11. Спуск с перевала Мицкевича Северный на запад (7-я веревка)



Фото 16.12. Спуск с перевала Мицкевича Северный на запад. Заснеженная средняя осыпь ниже кулуара



Фото 16.13. Перевал Мицкевича Северный с запада (стрелкой показан вход в кулуар)



Фото 17.1. Долина ручья Туманный и начало подъема на перевал Мицкевича Северный с западной стороны



Фото 17.2. В долине ручья Туманный



Фото 17.3. Каньон на ручье Туманный (обход по правому борту)



Фото 17.4. Наледь в долине реки Буордах



Фото 17.5. Долина реки Буордах (вид вверх по течению)



Фото 18.1. Вход в долину ручья Рыжий




Фото 18.2. Вид на вершину 2513,2 м (1) и перевал Олений (2) из долины ручья Рыжий



Фото 18.3. Каньон на ручье Рыжий



Фото 18.4. Каньон на правом притоке ручья Рыжий





Фото 18.5. Водопад в верховьях ручья Рыжий



Фото 18.6. Подъем на перевал Олений с севера (из долины ручья Рыжий)



Фото 18.7. На перевале Олений (на заднем плане – в. 2513,2 м)



Фото 18.8. Вид с перевала Олений в долину ручья Забытый



Фото 18.9. Спуск с перевала Олений на юг (в долину ручья Забытый)



Фото 18.10. Вид на перевал Олений из долины ручья Забытый



Фото 19.1. Вершина 2513,2 м (1) и ее юго-восточный отрог



Фото 19.2. Путь подъема на юго-восточный отрог вершины 2513,2 м



Фото 19.3. Подъем на юго-восточный отрог вершины 2513,2 м



Фото 19.4. Верхняя часть подъема на юго-восточный отрог вершины 2513,2 м



Фото 19.5. Движение по юго-восточному гребню вершины 2513,2 м



Фото 19.6. Провал в гребне и путь подъема на вершинную башню горы 2513,2 м с юго-восточного гребня



Фото 19.7. Юго-восточный гребень вершины 2513,2 м и вершина Привратник (1)



Фото 19.8. Обрывы в восточный цирк вершины 2513,2 м как бы намекают, почему в этом гребне нет пройденных перевалов





Фото 19.9. Обрывы в восточный цирк вершины 2513,2 м намекают, почему в этом гребне нет пройденных перевалов



Фото 19.10. Вершина – крайняя юго-восточная точка нашего траверса (фотографирует Ю.В. Журавлев)



Фото 19.11. Кулуар, ведущий в долину ручья Забытый с четко выраженной седловины в юго-восточном гребне вершины 2513,2 м (от спуска по нему отказались)



Фото 19.12. Спуск в широкую часть кулуара с его правого борга по перилам



Фото 20.1. Долина ручья Забытый в среднем течении



Фото 20.2. Один из каньонов на ручье Забытый



Фото 20.3. Обход каньона на ручье Забытый



Фото 20.4. В долине реки Дарпир




Фото 21.1. Вид на долину реки Эрэки́т от слияния Эрэки́та, Чукчи и Дарпира



Фото 21.2. В долине реки Эрэки́т



Фото 21.3. Верховья долины Эрэкига и перевал на Хорон




Фото 22.1. Обход каньона на слиянии рек Элясинчан и Хангас (красным – путь группы, зеленым – рекомендуемый путь)



Фото 22.2. Каньон на слиянии рек Элясинчан и Хангас





Фото 22.3. Спуск с перевала в долину реки Хорон



Фото 22.4. Верховья долины реки Сахынъя



Фото 23.1. В верховьях правых притоков реки Онгокан



Фото 23.2. Колея вдоль правого притока реки Онгокан



Фото 23.3. Наледь в долине реки Онгокан



Фото 23.4. Искусственные препятствия на водоразделе рек Онгокан и Сетакан



Фото 23.5. В долине реки Антагычан (на заднем плане – долина ручья Перевальный)



Фото 26.1. У шлагбаума прииска Победа